Koordinační situace 14, km 113,30 - 114,20

Seznam SO a PS:

PS 10-12-01	Brniště- Jablonné v Podještědí, TZZ
PS 11-11-01	ŽST Jablonné v Podještědí, SZZ
PS 10-21-01	Brniště- Jablonné v Podještědí, DOK a TK
PS 11-21-01	ŽST Jablonné v Podještědí, místní kabelizace
SO 00-11-01	Žizníkov - Liberec-Horní Růžodol, výstroj trati
SO 10-11-01	Brniště- Jablonné v Podještědí, železniční svršek
SO 11-11-01	ŽST Jablonné v Podještědí, železniční svršek
SO 10-11-02	Brniště- Jablonné v Podještědí, železniční spodek
SO 11-11-02	ŽST Jablonné v Podještědí, železniční spodek
SO 10-14-06	Most v ev. km 113,630
SO 11-14-01	Most v ev. km 114,165
SO 11-34-01	ŽST Jablonnév Podještědí, EOV
SO 11-36-01	ŽST Jablonnév Podještědí, rozvody nn a osvětlení

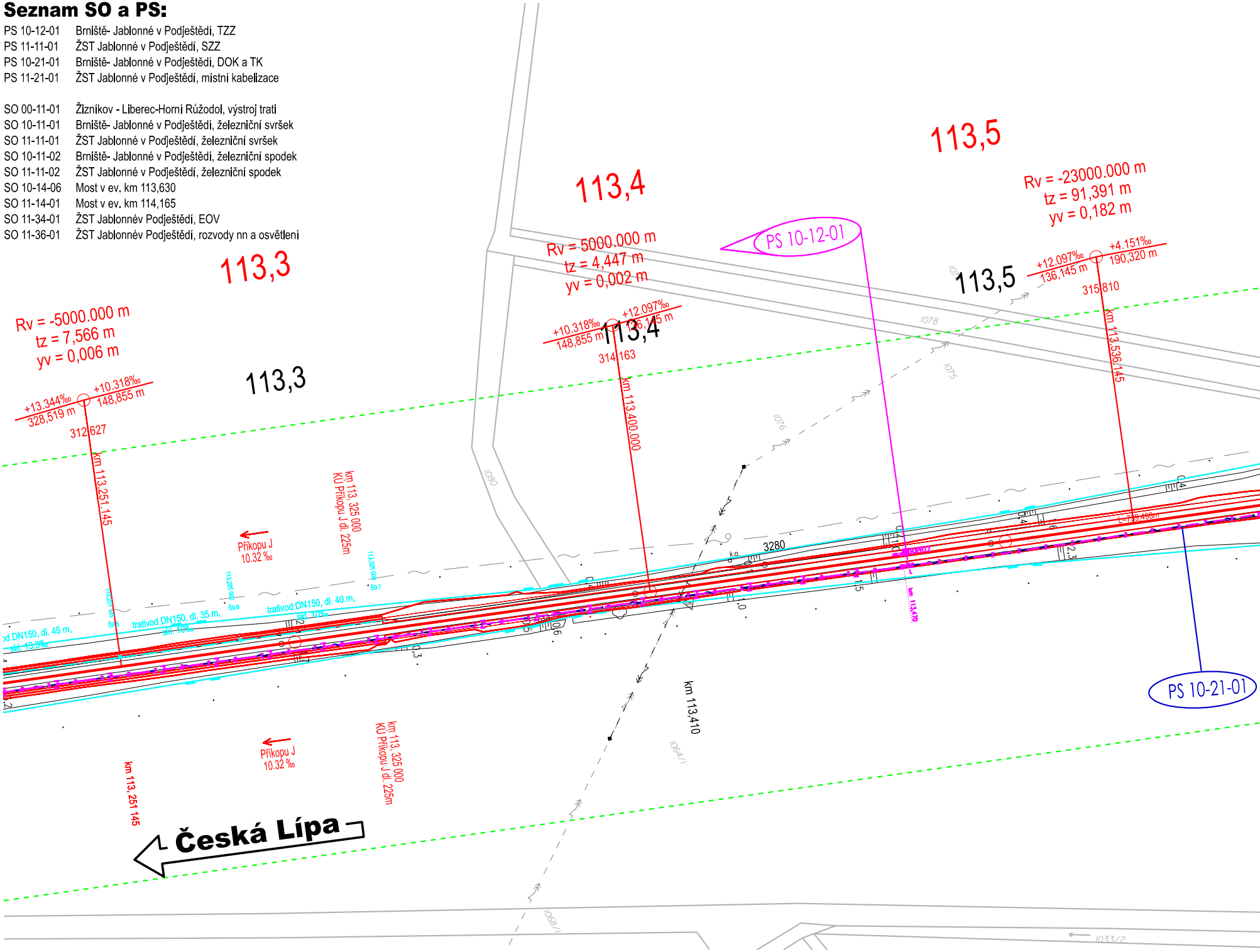
113,3
113,4
113,5
PS 10-12-01
Rv = 5000.000 m
tz = 4,447 m
yv = 0,002 m
Rv = -23000.000 m
tz = 91,391 m
yv = 0,182 m
Rv = -5000.000 m
tz = 7,566 m
yv = 0,006 m
+13.344‰
328,519 m
+10.318‰
148,855 m
312,627
km 113,251.145
113,3
+10.318‰
148,855 m
+12.097‰
136,145 m
113,4
314,163
km 113,400.000
+12.097‰
136,145 m
+4.151‰
190,320 m
315,810
113,5
km 113,536.145
1078
1075
1076
1080
km 113, 325 000
KÚ Příkopu J dl. 225m
Příkopu J
10.32 ‰
113,251 145
Š9.5
113,285 000
Š9.6
113,325 000
Š9.7
od DN150, dl. 45 m,
skl. 13,3‰
trativod DN150, dl. 35 m,
skl. 10‰
trativod DN150, dl. 40 m,
skl. 10‰
3280
k.o.
L=739,498m
km 113,470
PS 10-21-01
km 113,410
1064/1
Příkopu J
10.32 ‰
km 113, 325 000
KÚ Příkopu J dl. 225m
km 113, 251 145
Česká Lípa
1068/1
1033/2

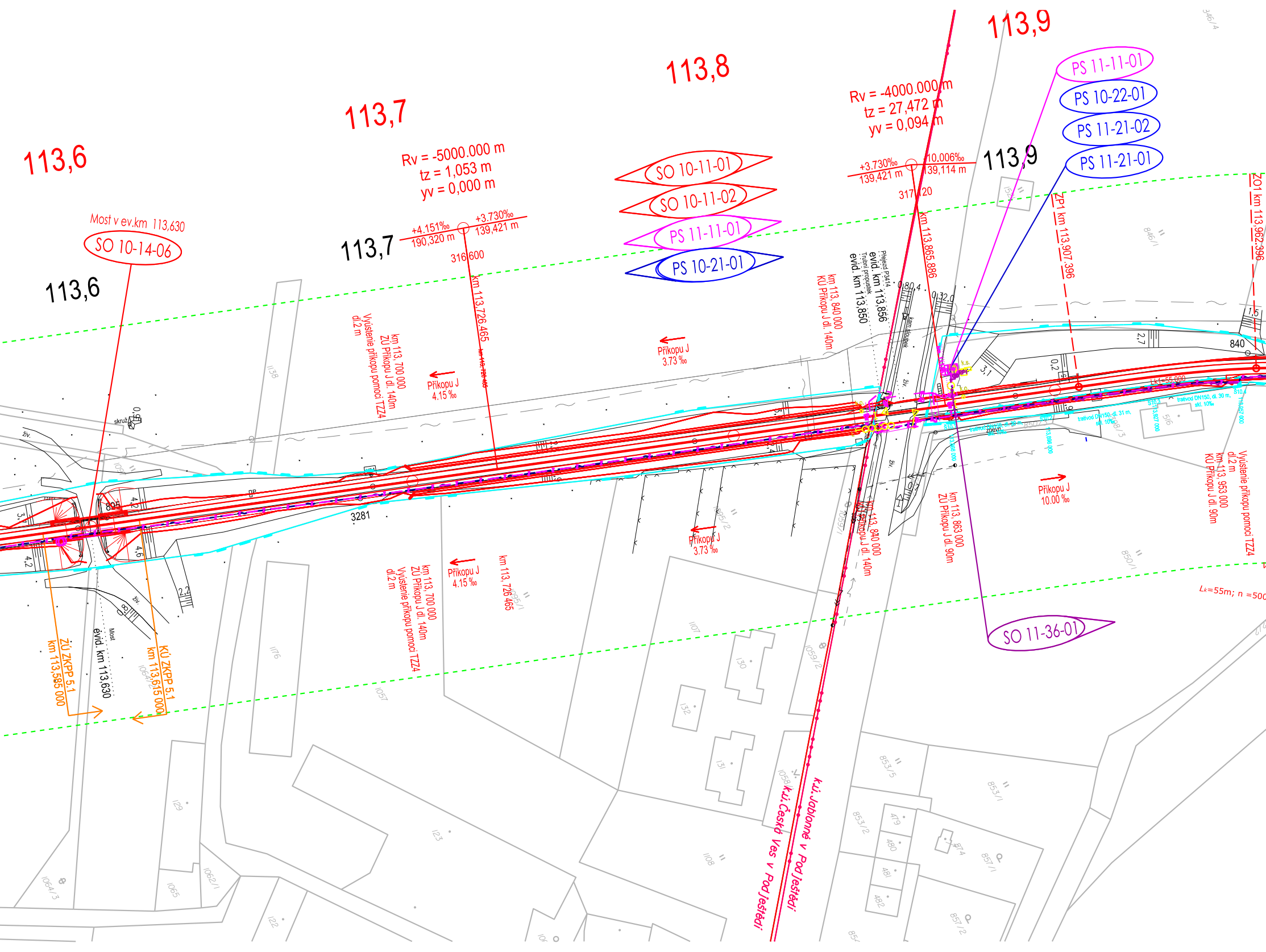
113,6
113,7
113,8
113,9
Rv = -5000.000 m
tz = 1,053 m
yv = 0,000 m
+4.151‰
190,320 m
+3.730‰
139,421 m
316/600
Rv = -4000.000 m
tz = 27,472 m
yv = 0,094 m
+3.730‰
139,421 m
-10,006‰
139,114 m
317/120
113,6
113,7
113,9
Most v ev.km 113,630
SO 10-14-06
SO 10-11-01
SO 10-11-02
PS 11-11-01
PS 10-21-01
PS 11-11-01
PS 10-22-01
PS 11-21-02
PS 11-21-01
SO 11-36-01
km 113,726.465
km 113,865.886
ZP1 km 113,907.396
ZO1 km 113,962.396
Přejezd P3414
evid. km 113,856
Trubní propustek
evid. km 113,850
kam.sloupek
km 113, 840 000
KÚ Příkopu J dl. 140m
km 113, 700 000
ZÚ Příkopu J dl. 140m
Vyústenie příkopu pomoci TZZ4
dl.2 m
Příkopu J
4.15 ‰
Příkopu J
3.73 ‰
Příkopu J
3.73 ‰
Příkopu J
4.15 ‰
km 113, 700 000
ZÚ Příkopu J dl. 140m
Vyústenie příkopu pomoci TZZ4
dl.2 m
km 113, 726 465
km 113, 840 000
KÚ Příkopu J dl. 140m
km 113, 863 000
ZÚ Příkopu J dl. 90m
Příkopu J
10.00 ‰
km 113, 953 000
KÚ Příkopu J dl. 90m
Vyústenie příkopu pomoci TZZ4
dl.2 m
Lk1=55,000
Lk=55m; n =500
trativod DN150, dl. 30 m,
skl. 10‰
trativod DN150, dl. 31 m,
skl. 10‰
Š10.1
Š10.2
Š10.3
Š10.4
113,866 000
113,896 000
113,927 000
113,957 000
k.s.
k.o.
zpevn.
živ.
skruž
ZÚ ZKPP 5.1
km 113,585 000
KÚ ZKPP 5.1
km 113,615 000
Most
evid. km 113,630
k.ú. Jablonné v Podještědí
k.ú. Česká Ves v Podještědí
895
3281
840
0,80,4
0,32,0
0,2
2,7
1,5
3,1
4,2
4,6
2,2
1138
1176
1057
1064/2
1064/3
1065
1062/1
129
123
122
1107
1108
1059/1
1059/2
1058
130
131
132
846/1
850/1
853/1
853/2
853/5
857/1
857/2
479
480
481
482
516
346/4
152

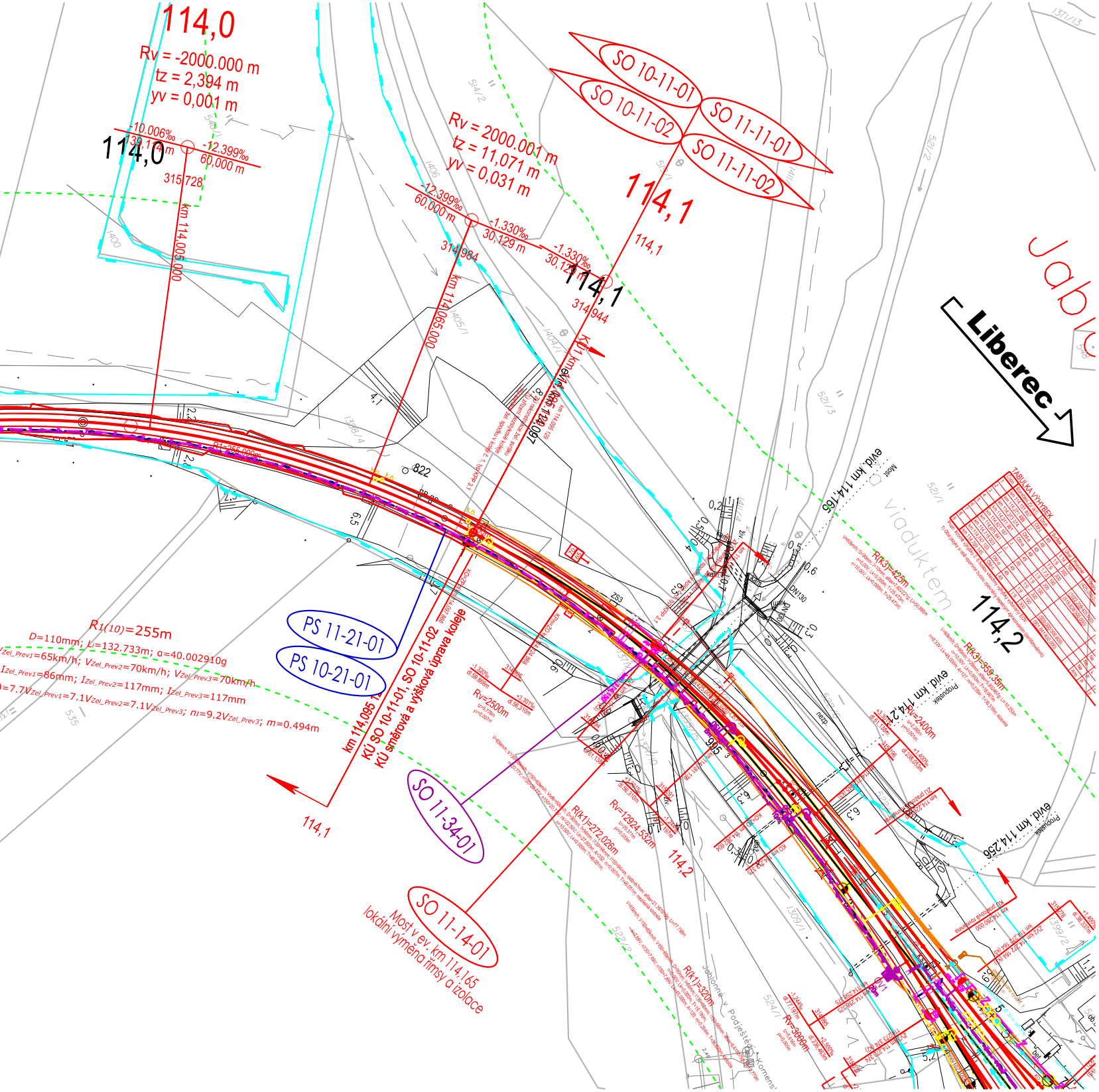

114,0
Rv = -2000.000 m
tz = 2,394 m
yv = 0,001 m
-10.006‰
139,114 m
-12.399‰
60,000 m
315,728
114,0
km 114,005,000
SO 10-11-01
SO 10-11-02
SO 11-11-01
SO 11-11-02
Rv = 2000.001 m
tz = 11,071 m
yv = 0,031 m
-12.399‰
60,000 m
-1.330‰
30,129 m
-1.330‰
30,129 m
314,984
314,944
114,1
114,1
114,1
km 114,065,000
Jablo
Liberec
822
R1(10)=255m
D=110mm; L=132.733m; α=40.002910g
PS 11-21-01
PS 10-21-01
km 114,095
KÚ SO 10-11-01, SO 10-11-02
KÚ směrová a výšková úprava koleje
SO 11-34-01
SO 11-14-01
Most v ev. km 114,165
lokální výměna římsy a izolace
114,1
114,2
114,2
viaduktem
evid. km 114,166
evid. km 114,211
evid. km 114,256
Most
Propustek
Rv=2500m
Rv=12924,532m
Rv=2400m
Rv=3000m
R(k1)=272,026m
R(k1)=320m
R(k3)=425m
R(k3)=359,35m
TABULKA VÝHYBEK
Jablonné v Podještědí
DN130
995

Klad listů:

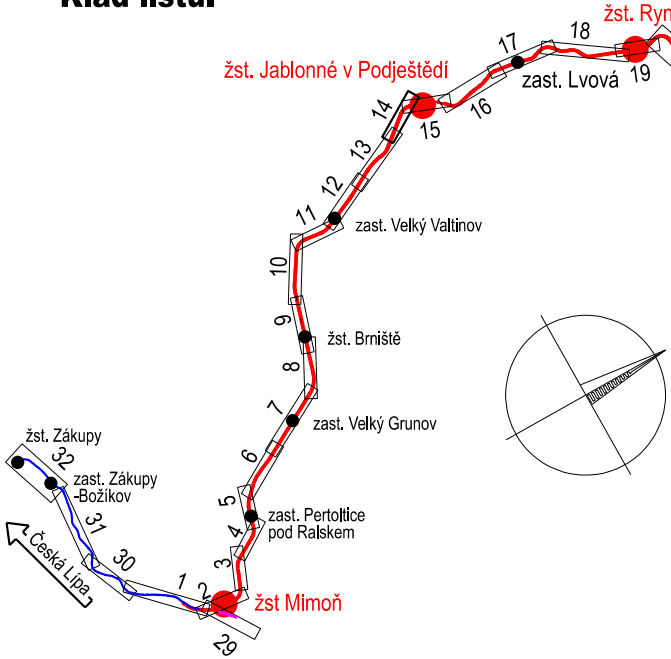

žst. Rynoltice
žst. Jablonné v Podještědí
zast. Lvová
zast. Velký Valtínov
žst. Brniště
zast. Velký Grunov
zast. Pertoltice pod Ralskem
žst. Zákupy
zast. Zákupy -Božíkov
Česká Lípa
žst Mimoň
1
2
3
4
5
6
7
8
9
10
11
12
13
14
15
16
17
18
19
29
30
31
32

Legenda koordinační situace:

- hranice drážního pozemku (ČD, a.s.)
- hranice drážního pozemku (Správa železnic, s.o.)
- hranice katastrálního území
- stávající stav
- stávající hranice parcel katastrální mapy
- ochranné pásmo dráhy
- nové řešení stavebních objektů koleje, pozemní objekty, nástupiště
- demolice/demontáž
- K 207 Š 207 kanalizační sběrače / trativody vč. šachet
- směrová a výšková úprava koleje
- čištění štěrkového lože
- Z Z zabezpečovací zařízení
- sdělovací zařízení
- silnoproudé vedení
- kanalizace – jednotná
- kanalizace – dešťová
- kanalizace – splašková
- kanalizace - výtlačná
- vodovod
- teplovod
- oplocení
- Sc413 prvky zab.zař. (návěstidla)
- EOV prvky silnoproudého vedení (osvětlovací stožáry, věže a EOV)
- prvky informačního systému (kamery, rozhlas a informační tabule)
- 99,500 staničení – stávající
- 95,000 staničení – nové

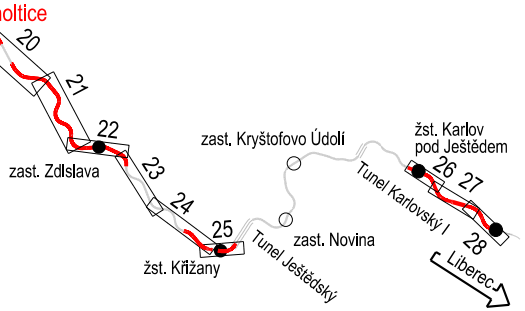
oltice
20
21
22
23
24
25
26
27
28
zast. Zdislava
zast. Kryštofovo Údolí
žst. Karlov pod Ještědem
Tunel Karlovský I
zast. Novina
žst. Křižany
Tunel Ještědský
Liberec

Poznámka:

SOUŘADNICOVÝ SYSTÉM: S–JTSK
VÝŠKOVÝ SYSTÉM: Bpv

VŠECHNY KILOMETRICKÉ POPISY BEZ UVEDENÍ ČÍSLA KOLEJE JSOU VZTAŽENY KE KOLEJI č.1.

KOORDINAČNÍ SITUACE ZOBRAZUJE POUZE DEFINITIVNÍ STAV, KRESBA NEOBSAHUJE PROVIZORNÍ STAVY, TYTO JSOU OBSAŽENY V DOKUMENTACI K JEDNOTLIVÝM PS A SO

Legenda podbarvení:

▨	silniční komunikace
▨	komunikace pro pěší
▨	nástupiště a zpevněné plochy
▨	pozemní stavební objekty
▨	ozelenění
—	související stavby

Legenda stávajících inž. sítí:

- radiové sítě
- sdělovací vedení, podzemní
- sdělovací vedení, nadzemní
- silnoproud NN, podzemní
- silnoproud NN, nadzemní
- silnoproud VN, podzemní
- silnoproud VN, nadzemní
- silnoproud VVN, nadzemní
- plynovod NTL
- plynovod STL
- plynovod VTL
- kanalizace dešťová
- kanalizace jednotná
- kanalizace splašková
- horkovod, nadzemní
- horkovod, podzemní
- dusíkovod, nadzemní
- zabezpečovací kabely
- vodovod

Spolufinancováno Evropskou unií

Ministerstvo dopravy
Státní fond dopravní infrastruktury

Jiná ověření:	Paré:

Orientační schéma:

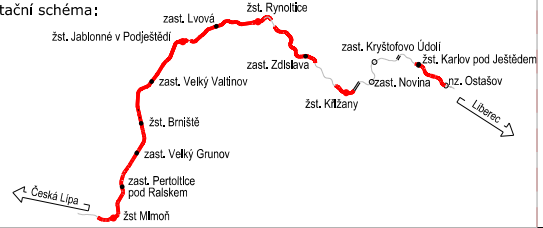
zast. Lvová
žst. Rynoltice
žst. Jablonné v Podještědí
zast. Kryštofovo Údolí
žst. Karlov pod Ještědem
zast. Zdislava
zast. Velký Valtinov
zast. Novina
nz. Ostašov
žst. Křižany
Liberec
žst. Brniště
zast. Velký Grunov
zast. Pertoltice pod Ralskem
Česká Lípa
žst Mimoň

Razítko oprávněné osoby:

Podpis: Datum:

Revize:	Datum:	Popis:	Kontroloval:
000	08.04.2024	Nový návrh technického řešení DSP k připomínkovému řízení	Ing. Pavol Lipták
001	08.08.2024	Odevzdání dokumentace se zapracovanými připomínkami	Ing. Pavol Lipták

Stavebník/Investor:	**Správa železnic, státní organizace**
Adresa:	**Dlážděná 1003/7, 110 00 Praha 1**
Zástupce investora:	Stavební správa západ
Adresa:	Diamond Point, Ke Štvanici 656/3, 186 00, Praha 8

SPRÁVA ŽELEZNIC

Zhotovitel díla:	**Společnost „VALBEK-PRODEX"**	
	Vedoucí společník: Valbek, spol. s r.o.	**Společník: Valbek SK, spol. s r.o., o.z.**
Adresa:	Vinohradská 3217/167, 100 00 Praha 10	Vinohradská 3217/167, 100 00 Praha 10
Kontakt:	T: +420 221 592 050 E: info@valbek.cz	T: +420 221 592 050 E: info@valbek.cz

Zhotovitel části/objektu:	**MORAVIA CONSULT Olomouc a.s.**
Adresa:	Legionářská 1085/8, 779 00 Olomouc
Kontakt:	T: +420 585 570 444 E: moravia@moravia.cz

MORAVIA CONSULT Olomouc a.s.

Hlavní projektant (HIP):	**Ing. Pavol Lipták**	Specialista:	**Ing. Marcela Dubská**

Název stavby/akce:	**Revitalizace Liberec - Česká Lípa (mimo)**	Označení investora: **S631500722** Zakázka: **20PH61021**
Název části:	SITUAČNÍ VÝKRESY	Označení části: **C**
Název objektu/dílčí části:	**Koordinační situační výkres**	Označení objektu/komplexu: **C.3**
Název přílohy: Název dílčí části přílohy:	**Koordinační situace 14** **km 113,30 - 114,20**	Číslo přílohy (typ/pořadí): **2. 014**

Odpovědný projektant: Ing. Marcela Dubská	Zpracovatel přílohy: Ing. Marcela Dubská	Měřítko: 1:1000 Formáty: 7x A4	Stupeň dokumentace: **DSP**
Kraj: Liberecký	Katastrální území: Česká Ves v Podještědí, Jablonné v Podještědí	TUDU: 114110	Smluvní datum zpracování: **08.08.2024**

Označení investora:										Stupeň dokumentace:					Část:						Objekt:									Podobjekt:			Příloha:						Revize:			
S	6	3	1	5	0	0	7	2	2	–	D	S	P	X	–	C	3	X	X	X	–	X	X	X	X	X	X	X	X	–	X	X	–	2	–	0	1	4	–	0	0	1

DOKUMENT LZE UŽÍVAT POUZE VE SMYSLU PŘÍSLUŠNÉ SMLOUVY O DÍLO. ŽÁDNÁ JEHO ČÁST NEMŮŽE BÝT DLE ZÁKONA č.121/2000 Sb. KOPÍROVÁNA NEBO JINAK ROZŠIŘOVÁNA BEZ SOUHLASU MORAVIA CONSULT Olomouc a.s.